

CONSULTA DESCRIPTIVA Y GRÁFICA DE DATOS CATASTRALES BIENES INMUEBLES DE NATURALEZA RÚSTICA

Municipio de L'AMPOLLA Provincia de TARRAGONA

REFERENCIA CATASTRAL DEL INMUEBLE
43186A076000950000YA

DATOS DEL INMUEBLE

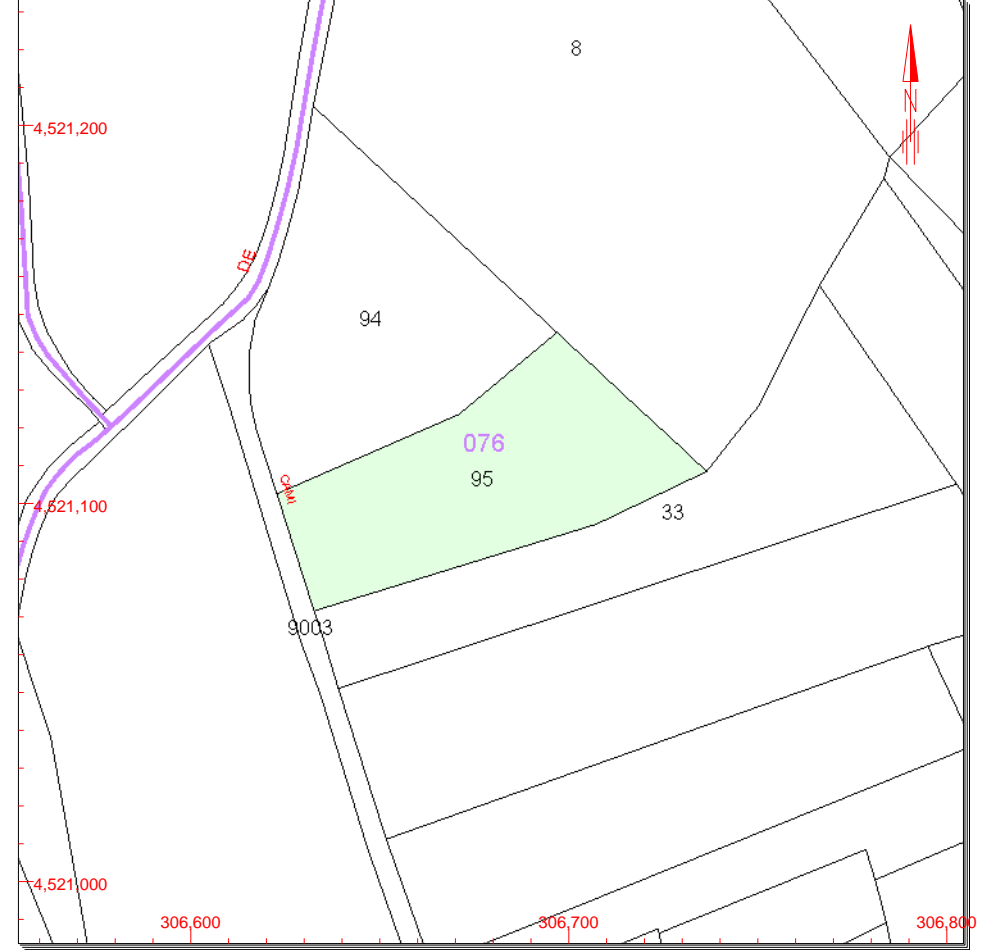
LOCALIZACIÓN	
Polígono 76 Parcela 95	
L'AMPOLLA. L'AMPOLLA [TARRAGONA]	
USO LOCAL PRINCIPAL	AÑO CONSTRUCCIÓN
Agrario [Olivos secoano 02]	--
COEFICIENTE DE PARTICIPACIÓN	SUPERFICIE CONSTRUIDA [m²]
100,000000	--

DATOS DE LA FINCA A LA QUE PERTENECE EL INMUEBLE







SITUACIÓN		
Polígono 76 Parcela 95		
L'AMPOLLA. L'AMPOLLA [TARRAGONA]		
SUPERFICIE CONSTRUIDA [m²]	SUPERFICIE SUELO [m²]	TIPO DE FINCA
--	3.844	--

INFORMACIÓN GRÁFICA

E: 1/2000



Este documento no es una certificación catastral, pero sus datos pueden ser verificados a través del 'Acceso a datos catastrales no protegidos' de la OVC.

- 306.800 Coordenadas UTM, en metros.
-  Límite de Manzana
-  Límite de Parcela
-  Límite de Construcciones
-  Mobiliario y aceras
-  Límite zona verde
-  Hidrografía

Jueves , 30 de Julio de 2009